



PERÚ - 2009

El País de los Andes

CARLOS FERNÁNDEZ



EL PAIS DE LOS ANDES

FOTOPRIX

PERÚ - 2009



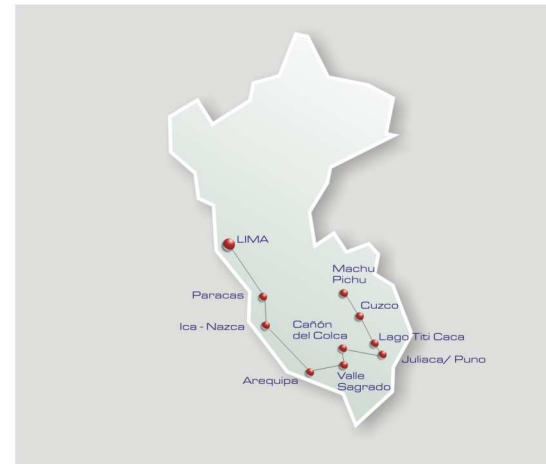
*El País
de los Andes*



Carlos Fernández

Perú - 2009


Perú





Situación: Continente Americano
Capital: Lima
Superficie: 1.285.216,20 km²
Ruta: Circuito
Moneda: Nuevo Sol
Idioma: Español
Gobierno: República
































































INDICE DE ILUSTRACIONES



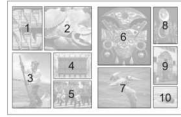
Página 1
Foto 1 Cuzco
Foto 2 Cuzco
Foto 3 Valle Sagrado
Foto 4 Ica-Paracas



Página 3
Foto 1 Lago Titicaca
Foto 2 Cuzco
Foto 3 Cuzco
Foto 4 Ica-Paracas
Foto 5 Lima
Foto 6 Lima
Foto 7 Lima



Página 4
Foto 1 Lima
Foto 2 Cuzco
Foto 3 Lago Titicaca
Foto 4 Arequipa
Foto 5 Lima
Foto 6 Ica-Paracas
Foto 7 Valle Sagrado
Foto 8 Lima
Foto 9 Lima



Página 5
Foto 1 Sal Linka
Foto 2 Ica-Paracas
Foto 3 Lago Titicaca
Foto 4 Lima
Foto 5 Lima
Foto 6 Machu Pichu
Foto 7 Ica-Paracas
Foto 8 Lima
Foto 9 Lima
Foto 10 Ica-Paracas



Página 6
Foto 1 Valle Sagrado
Foto 2 Valle Sagrado
Foto 3 Machu Pichu
Foto 4 Ica-Paracas
Foto 5 Cuzco
Foto 6 Lima
Foto 7 Arequipa
Foto 8 Lima
Foto 9 Lima



Página 7
Foto 1 Ica-Paracas
Foto 2 Ica-Paracas
Foto 3 Ica-Paracas
Foto 4 Lima
Foto 5 Lima
Foto 6 Cuzco



Página 8
Foto 1 Nazca
Foto 2 Ica-Paracas
Foto 3 Cañón del Colca
Foto 4 Ica-Paracas
Foto 5 Cuzco
Foto 6 Valle Sagrado
Foto 7 Cañón del Colca
Foto 8 Nazca
Foto 9 Ica-Paracas
Foto 10 Lima




Página 9
Foto 1 Ica-Paracas
Foto 2 Ica-Paracas
Foto 3 Arequipa
Foto 4 Ica-Paracas
Foto 5 Ica-Paracas
Foto 6 Cañón del Colca
Foto 7 Cañón del Colca
Foto 8 Nazca
Foto 9 Ica-Paracas



Página 10
Foto 1 Cuzco
Foto 2 Ica-Paracas
Foto 3 Lago Titicaca
Foto 4 Valle Sagrado
Foto 5 Lima




Página 11
Foto 1 Machu Pichu
Foto 2 Ica-Paracas
Foto 3 Lima
Foto 4 Lima
Foto 5 Arequipa
Foto 6 Arequipa
Foto 7 Cañón del Colca
Foto 8 Ica-Paracas
Foto 9 Lago Titicaca



Página 12
Foto 1 Cuzco
Foto 2 Lima
Foto 3 Cuzco
Foto 4 Lago Titicaca
Foto 5 Machu Pichu
Foto 6 Cuzco
Foto 7 Valle Sagrado



Página 13
Foto 1 Valle Sagrado
Foto 2 Machu Pichu
Foto 3 Lima
Foto 4 Ica-Paracas
Foto 5 Cuzco
Foto 6 Lima
Foto 7 Lima
Foto 8 Arequipa
Foto 9 Lima
Foto 10 Machu Pichu
Foto 11 Valle Sagrado
Foto 12 Lima




Página 14
Foto 1 Machu Pichu
Foto 2 Cuzco
Foto 3 Cuzco
Foto 4 Lima



Página 15
Foto 1 Ica-Paracas
Foto 2 Cuzco
Foto 3 Cañón del Colca
Foto 4 Lima
Foto 5 Valle Sagrado
Foto 6 Lima
Foto 7 Lima
Foto 8 Ica-Paracas
Foto 9 Lima
Foto 10 Nazca
Foto 11 Cuzco
Foto 12 Lima
Foto 13 Valle Sagrado



Página 16
Foto 1 Machu Pichu
Foto 2 Lima
Foto 3 Ica-Paracas
Foto 4 Ica-Paracas
Foto 5 Cuzco
Foto 6 Cañón del Colca



Página 17
Foto 1 Puno
Foto 2 Cuzco
Foto 3 Lima
Foto 4 Ica-Paracas
Foto 5 Lago Titicaca
Foto 6 Cuzco




Página 18
Foto 1 Ica-Paracas
Foto 2 Valle Sagrado
Foto 3 Valle Sagrado
Foto 4 Lima
Foto 5 Cañón del Colca
Foto 6 Lago Titicaca
Foto 7 Lima
Foto 8 Cañón del Colca




Página 19
Foto 1 Machu Pichu
Foto 2 Cañón del Colca
Foto 3 Valle Sagrado
Foto 4 Valle Sagrado
Foto 5 Ica-Paracas



Página 20
Foto 1 Lima
Foto 2 Cañón del Colca
Foto 3 Nazca
Foto 4 Lima
Foto 5 Cuzco
Foto 6 Machu Pichu
Foto 7 Cuzco
Foto 8 Lima
Foto 9 Lima



Página 21
Foto 1 Ica-Paracas
Foto 2 Arequipa
Foto 3 Ica-Paracas
Foto 4 Lima
Foto 5 Lima
Foto 6 Ica-Paracas



Página 22
Foto 1 Nazca
Foto 2 Machu Pichu
Foto 3 Cañón del Colca
Foto 4 Ica-Paracas



Página 23
Foto 1 Cañón del Colca
Foto 2 Lago Titicaca
Foto 3 Lago Titicaca
Foto 4 Cuzco
Foto 5 Lago Titicaca



Página 24
Foto 1 Cuzco
Foto 2 Cañón del Colca
Foto 3 Cuzco
Foto 4 Cuzco
Foto 5 Lago Titicaca



Página 25
Foto 1 Lago Titicaca
Foto 2 Valle Sagrado
Foto 3 Lima
Foto 4 Cañón del Colca
Foto 5 Ica-Paracas
Foto 6 Ica-Paracas
Foto 7 Lima
Foto 8 Valle Sagrado
Foto 9 Arequipa



Carlos Fernández Chicote

Nace en Madrid el día 20 de Diciembre de 1963.

Cursa sus estudios de primaria, bachillerato y pre-universitario en el centro educativo de enseñanza Juan XXIII de Alcorcón. Desarrolla sus cualidades artísticas con métodos de aprendizaje autodidácticos, que completa más tarde con el ingreso en una academia de arte privada en Madrid, todo ello acompañado de variopintas incursiones en actividades de diverso indole empresarial y económico.

En todo este tiempo se introduce en el mundo artístico más a fondo, con alguna pequeña exposición colectiva en salas nóveles, e igualmente comienza a tomar involuntariamente contacto con el mundo de la fotografía, gracias a los numerosos viajes que realiza y que aún hoy en día no le han abandonado, lo que hace que de manera progresiva vaya adquiriendo los conocimientos y experiencias necesarias para hacer de este campo un nuevo método de expresión y creatividad.

Títulos publicados

1. La Patagonia
2. Tribus Thai
3. Infiernos y Paraísos
4. Viêt Nam
5. Antipodas
6. Nippon
7. Sendero de Bóers & Bantues
8. Baltiya
9. Pagan y el Imperio Khmer
10. Kilimanjaro
11. Balcanes
12. Kemet
13. Dominios Vikingos
14. Hititas
15. Imperators & Papas
16. Imperio Austro-Húngaro
17. Canadá
18. Zares y Valaquios
19. El país de los Andes

Dedicado a mis compañeros de viaje:

Mª Carmen y Alejandro, por haber iniciado en mi las inquietudes del viajero y ampliar mi sensibilidad artística a otros campos. Mi padre, toda una vida en mi compañía, a Ana Belén, que espero que aguarde toda una vida a trote entre maletas y aeropuertos. Y sobre todo a mi madre, génesis y enciclopedia de mi vida.