



MYANMAR - CAMBOYA - SINGAPUR 2004

Pagan y el Imperio Khmer

CARLOS FERNÁNDEZ

PAGAN Y EL IMPERIO KHMER

FOTOPRIX

MYANMAR - CAMBOYA - SINGAPUR - 2004



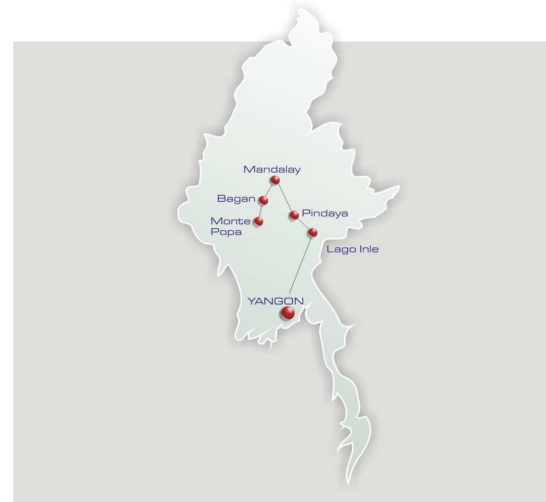
Pagan
y el Imperio Khmer



Carlos Fernández

Myanmar - Camboya - Singapur - 2004

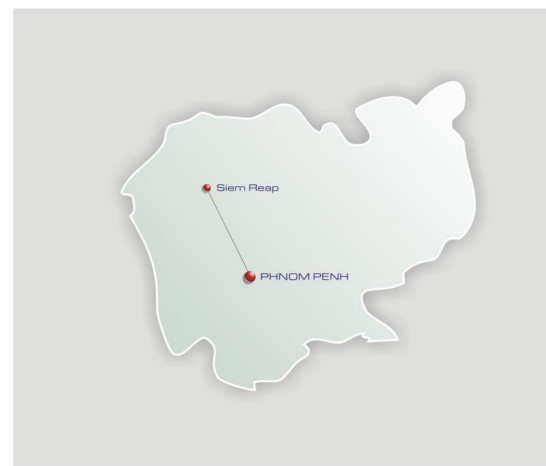
Myanmar



Situación: Continente Asiático
Capital: Rangún
Superficie: 678,500 km²
Ruta: Circuito
Moneda: Kyat
Idioma: Birmano
Gobierno: República



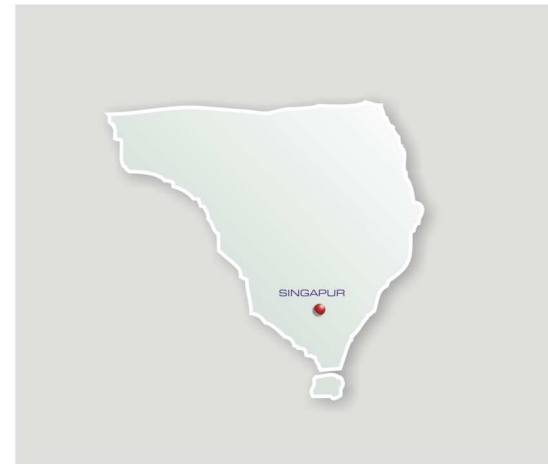
Camboya



Situación: Continente Asiático
Capital: Phnom Penh
Superficie: 181.040 km²
Ruta: Circuito
Moneda: Riel
Idioma: Camboyano
Gobierno: Monarquía





Singapur





Situación: Continente Asiático
Capital: Singapur
Superficie: 707,1 km²
Ruta: Estancia
Moneda: Dólar
Idioma: Inglés
Gobierno: República
























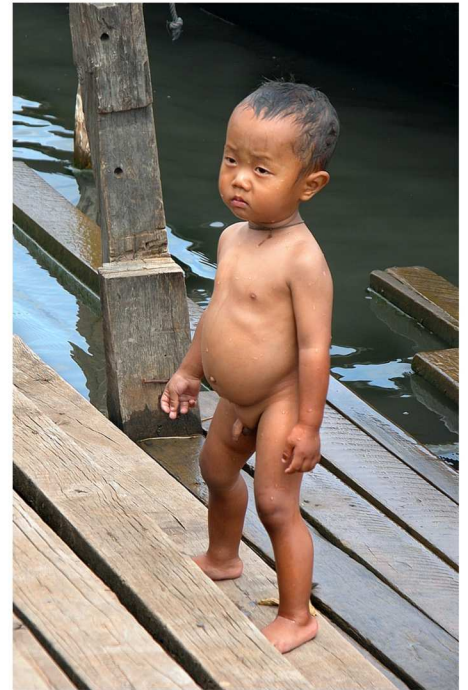









































INDICE DE ILUSTRACIONES



Página 1
Foto 1 Semi Reap
Foto 2 Bagan
Foto 3 Bagan
Foto 4 Bagan



Página 3
Foto 1 Yangan
Foto 2 Bagan
Foto 3 Yangan
Foto 4 Yangan
Foto 5 Yangan
Foto 6 Yangan
Foto 7 Bagan



Página 4
Foto 1 Lago Inle
Foto 2 Bagan
Foto 3 Mandalay
Foto 4 Bagan
Foto 5 Yangan
Foto 6 Bagan
Foto 7 Bagan
Foto 8 Yangan
Foto 9 Yangan
Foto 10 Yangan
Foto 11 Bagan




Página 5
Foto 1 Bagan
Foto 2 Semi Reap
Foto 3 Bagan
Foto 4 Yangan
Foto 5 Bagan
Foto 6 Mandalay
Foto 7 Yangan
Foto 8 Yangan
Foto 9 Bagan
Foto 10 Bagan




Página 6
Foto 1 Bagan
Foto 2 Bagan
Foto 3 Bagan
Foto 4 Bagan
Foto 5 Bagan
Foto 6 Yangan
Foto 7 Yangan
Foto 8 Monte Popa
Foto 9 Semi Reap



Página 7
Foto 1 Semi Reap
Foto 2 Semi Reap
Foto 3 Mandalay
Foto 4 Yangan
Foto 5 Semi Reap
Foto 6 Bagan



Página 8
Foto 1 Yangan
Foto 2 Bagan
Foto 3 Bagan
Foto 4 Bagan
Foto 5 Bagan



Página 9
Foto 1 Bagan
Foto 2 Semi Reap
Foto 3 Lago Inle
Foto 4 Mandalay
Foto 5 Bagan
Foto 6 Phnom-Penh
Foto 7 Bagan
Foto 8 Lago Inle
Foto 9 Lago Inle



Página 10
Foto 1 Bagan
Foto 2 Bagan
Foto 3 Bagan
Foto 4 Bagan
Foto 5 Bagan



Página 11
Foto 1 Bagan
Foto 2 Bagan
Foto 3 Bagan
Foto 4 Bagan
Foto 5 Bagan
Foto 6 Lago Inle
Foto 7 Bagan
Foto 8 Bagan
Foto 9 Bagan



Página 12
Foto 1 Bagan
Foto 2 Bagan
Foto 3 Semi Reap
Foto 4 Bagan
Foto 5 Bagan
Foto 6 Bagan
Foto 7 Bagan
Foto 8 Bagan



Página 13
Foto 1 Bagan
Foto 2 Semi Reap
Foto 3 Mandalay
Foto 4 Bagan
Foto 5 Mandalay
Foto 6 Bagan
Foto 7 Bagan
Foto 8 Bagan
Foto 9 Bagan
Foto 10 Bagan
Foto 11 Lago Inle
Foto 12 Lago Inle



Página 14
Foto 1 Bagan
Foto 2 Semi Reap
Foto 3 Pindaya
Foto 4 Lago Inle



Página 15
Foto 1 Bagan
Foto 2 Mandalay
Foto 3 Bagan
Foto 4 Bagan
Foto 5 Bagan
Foto 6 Semi Reap
Foto 7 Bagan
Foto 8 Mandalay
Foto 9 Pindaya
Foto 10 Mandalay
Foto 11 Bagan
Foto 12 Semi Reap
Foto 13 Semi Reap



Página 16
Foto 1 Semi Reap
Foto 2 Semi Reap
Foto 3 Semi Reap
Foto 4 Semi Reap
Foto 5 Bagan
Foto 6 Bagan



Página 17
Foto 1 Bagan
Foto 2 Mandalay
Foto 3 Bagan
Foto 4 Mandalay
Foto 5 Mandalay
Foto 6 Mandalay
Foto 7 Mandalay
Foto 8 Mandalay
Foto 9 Semi Reap
Foto 10 Lago Inle



Página 18
Foto 1 Bagan
Foto 2 Lago Inle
Foto 3 Semi Reap
Foto 4 Semi Reap
Foto 5 Lago Inle
Foto 6 Semi Reap
Foto 7 Bagan
Foto 8 Semi Reap



Página 19
Foto 1 Monte Popa
Foto 2 Mandalay
Foto 3 Mandalay
Foto 4 Bagan
Foto 5 Mandalay



Página 20
Foto 1 Bagan
Foto 2 Mandalay
Foto 3 Semi Reap
Foto 4 Mandalay
Foto 5 Mandalay
Foto 6 Bagan
Foto 7 Bagan
Foto 8 Mandalay
Foto 9 Lago Inle




Página 21
Foto 1 Monte Popa
Foto 2 Semi Reap
Foto 3 Lago Inle
Foto 4 Mandalay
Foto 5 Mandalay
Foto 6 Mandalay



Página 22
Foto 1 Mandalay
Foto 2 Mandalay
Foto 3 Mandalay
Foto 4 Mandalay



Página 23
Foto 1 Bagan
Foto 2 Bagan
Foto 3 Bagan
Foto 4 Bagan
Foto 5 Bagan



Página 24
Foto 1 Lago Inle
Foto 2 Monte Popa
Foto 3 Mandalay
Foto 4 Bagan
Foto 5 Mandalay
Foto 6 Pindaya



Página 25
Foto 1 Bagan
Foto 2 Mandalay
Foto 3 Bagan
Foto 4 Bagan
Foto 5 Pindaya
Foto 6 Bagan
Foto 7 Bagan
Foto 8 Monte Popa



Carlos Fernández Chicote

Nace en Madrid el día 20 de Diciembre de 1963.

Cursa sus estudios de primaria, bachillerato y pre-universitario en el centro educativo de enseñanza Juan XXIII de Alcorcón. Desarrolla sus cualidades artísticas con métodos de aprendizaje autodidácticos, que completa más tarde con el ingreso en una academia de arte privada en Madrid, todo ello acompañado de variopintas incursiones en actividades de diverso indole empresarial y económico.

En todo este tiempo se introduce en el mundo artístico más a fondo, con alguna pequeña exposición colectiva en salas nóveles, e igualmente comienza a tomar involuntariamente contacto con el mundo de la fotografía, gracias a los numerosos viajes que realiza y que aún hoy en día no le han abandonado, lo que hace que de manera progresiva vaya adquiriendo los conocimientos y experiencias necesarias para hacer de este campo un nuevo método de expresión y creatividad.

Títulos publicados

1. La Patagonia
2. Tribus Thai
3. Infiernos y Paraísos
4. Viêt Nam
5. Antipodas
6. Nippon
7. Sendero de Bóers & Bantues
8. Baltiya
9. Kilimanjaro
10. Pagan y el Imperio Khmer

Dedicado a mis compañeros de viaje:

Mª Carmen y Alejandro, por haber iniciado en mí las inquietudes del viajero y ampliado mi sensibilidad artística a otros campos. Mi padre, toda una vida en mi compañía, a Ana Belén, que espero que aguante toda una vida a trote entre maletas y aeropuertos. Y sobre todo a mi madre, génesis y enciclopedia de mi vida.